



GENERALES

- Límite término municipal
- Curvas de nivel del terreno
- Edificios y Construcciones
- Base Catastral

INFRAESTRUCTURAS

- Carreteras Provinciales
- Carreteras Autonómicas
- Carreteras Nacionales y Autovías (RIGE)
- Pistas y Caminos
- Red de Ferrocarril
- Líneas Eléctricas de Alta Tensión
- Líneas Eléctricas de Media Tensión
- Líneas Eléctricas de Baja Tensión

HIDROGRAFIA

- Cauces y masas de agua: Ríos y Masas de agua
- Cauces y masas de agua: Arroyos

ELEMENTOS DE INTERÉS

- Vías Pecuarias
- Yacimientos arqueológicos y elementos catalogados

LÍNEAS DE AFEECIÓN

- Carreteras
- Zona de Dominio Público
- Zona de Servidumbre
- Zona de Afección
- Línea límite de Edificación
- Ferrocarril
- Zona de Dominio Público
- Zona de Protección
- Línea límite de Edificación
- Vías Pecuarias
- Zona de Dominio Público
- Cauces Públicos
- Zona de Servidumbre
- Zona de Policía
- Policía Mortuoria
- Línea de Policía Mortuoria

CLASIFICACION DEL SUELO

Suelo Urbano

- SU-C Suelo Urbano Consolidado
- SU-NC Suelo Urbano No Consolidado

Suelo Rústico

- SR-C Suelo Rústico Común
- SR-EU Suelo Rústico de Entorno Urbano
- SR-AT Suelo Rústico de Asentamiento Tradicional
- SR-PA Suelo Rústico con Protección Agropecuaria
- SR-PI Suelo Rústico con Protección Infraestructuras
- SR-PN Suelo Rústico con Protección Natural
- SR-PC Suelo Rústico con Protección Cultural
- SR-PE-vp Suelo Rústico con Protección Especial. Vías Pecuarias

Otra Simbología

- DELIMITACION SU-C
- DELIMITACION SU-NC
- ALINEACION EXISTENTE
- ALINEACION NUEVA
- LÍNEA DE EDIFICACION
- FUERA DE ORDENACION

ORDENACION Y GESTIÓN

Clase y Categoría

- R RESIDENCIAL
- I INDUSTRIAL
- T TERCARIO
- VI VIARIO PUBLICO
- EL ESPACIO LIBRE
- EQ EQUIPAMIENTO
- SU SERVICIO URBANO
- IT INFRAESTRUCTURAS TERRITORIALES

Ámbitos de Planeamiento

- ÁREA DE PLANEAMIENTO ASUMIDO
- SECTORES EN SU-R
- SECTORES EN SU-NC
- OTROS ÁMBITOS (ED-PE)

Ámbitos de Gestión

- UNIDADES DE NORMALIZACION
- OTRAS ACTUACIONES AISLADAS
- UNIDADES DE ACTUACION

ESTRUCTURA URBANA Y TERRITORIAL

- DOTACIONES URBANISTICAS
- ESPACIOS LIBRES
- EQUIPAMIENTOS
- VÍAS PÚBLICAS
- SERVICIOS URBANOS
- ÁREAS DE SUR-N

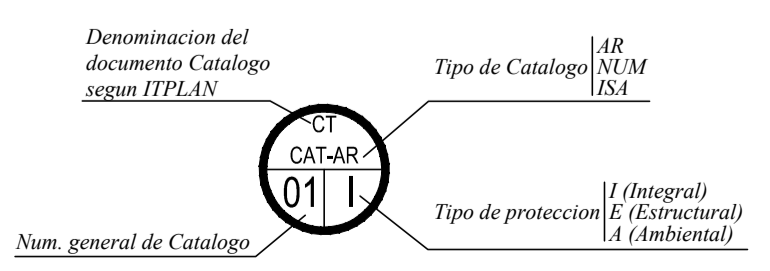

OTROS CODIGOS

Áreas de Riesgo

- ÁREA RIESGO INUNDACION
- ÁREA RIESGO TECNOLÓGICO
- ÁREA RIESGO AMBIENTAL

ALTURAS EDIFICACION

- EDIFICACIONES DE 1 ALTURA
- EDIFICACIONES DE 2 ALTURAS
- EDIFICACIONES DE 3 ALTURAS
- EDIFICACIONES DE 4 ALTURAS



CATÁLOGO ARQUEOLÓGICO (CT-CAT-AR)

Nº	DENOMINACIÓN	GRADO DE PROTECCIÓN
01	LOS LLANILLOS (YACIMIENTO IACYL)	INTEGRAL
02	MESÓN DE LA CARRETERA (YACIMIENTO IACYL)	INTEGRAL
03	SAN ROQUE, ERMITA DE S. ANDRÉS (YACIMIENTO IACYL)	INTEGRAL
04	VAL DE LAS QUINTANAS (HALLAZGO IACYL)	INTEGRAL
05	SUBIDA VALDEALEY (YACIMIENTO IACYL)	INTEGRAL
06	IGLESIA PARROQUIAL DE S. ADRIÁN (BIEN INTERÉS Hº - Aº)	INTEGRAL

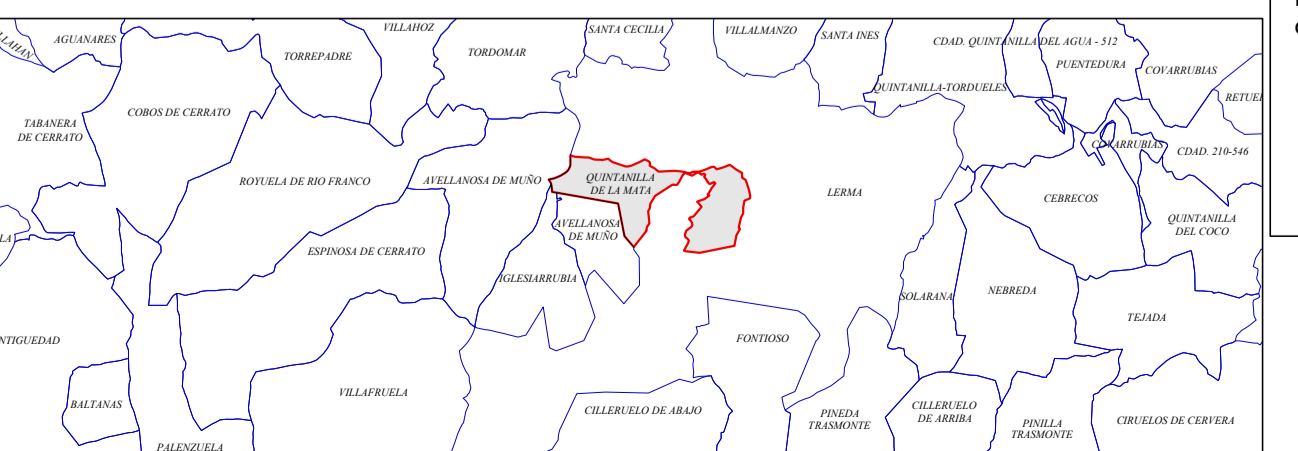
CATÁLOGO DE LAS N.U.M. J.S.A. (CT-CAT-NUM)

Nº	DENOMINACIÓN	GRADO DE PROTECCIÓN
07	MESONA DEL CURA MERINO (Año 1.752)	INTEGRAL
08	CASAS DEL CONCEJO SXVII	INTEGRAL
09	CASA DEL MEDICO BARTOLOME DE ARRIBA	INTEGRAL
10	CASA CUARTEL S. XVIII-XIX	ESTRUCTURAL
11	SALON DEL AMOS	INTEGRAL
12	TEJERA	INTEGRAL
13	LAGAR 1, DEL CAMINO DE LOS LAGARES	INTEGRAL
14	LAGAR 2, DE PACHO	INTEGRAL
15	LAGAR 3, DE LOS GALVOS	INTEGRAL
16	CONJUNTO DE BODEGAS	INTEGRAL

CATÁLOGO DE LAS N.U.M. (CT-CAT-NUM)

Nº	DENOMINACIÓN	GRADO DE PROTECCIÓN
17	PANORÁMICA DESDE A-1, S-N	AMBIENTAL
18	PANORÁMICA DESDE A-1, N-S	AMBIENTAL
19	PANORÁMICA DEL PASO N-S DE LA TRAVESIA DE LA ANTIGUA N-1	AMBIENTAL
20	CASA CUARTEL S. XVIII-XIX	ESTRUCTURAL
21	PANORÁMICA DEL PASO S-N DE LA TRAVESIA DE LA ANTIGUA N-1	AMBIENTAL
22	PANORÁMICA DEL ENTORNO EDIFICADO DEL ARROYO DE LA VEGA	AMBIENTAL
23	PANORÁMICA DE LA PLAZA E IGLESIA	AMBIENTAL

LOCALIZACION



DILIGENCIA: Para hacer constar que esta documentación original es la recibida y certificada por la Secretaría General del Ayuntamiento de Quintanilla de la Mata, para la Aprobación Inicial de las **NORMAS URBANÍSTICAS MUNICIPALES**. La presente documentación fue aprobada inicialmente por el Pleno del Ayuntamiento de Quintanilla de la Mata celebrado el día de de Quintanilla de la Mata, a de de El Secretario de

Fdo: D. Francisco Javier Guzman Villareal

DOCUMENTO PARA APROBACION PROVISIONAL

NORMAS URBANÍSTICAS MUNICIPALES DE QUINTANILLA LA MATA

AYUNTAMIENTO DE QUINTANILLA LA MATA

URBASSISTANT Equipo Redactor

Fdo. D. PEDRO SILLERAS ALONSO DE CELADA. D. PEDRO SILLERAS AGUILAR

© MONEA S-RIE 00003 BURGOS. TEL. 947 25 64 24 FAX 947 25 65 78 E-mail: info@urbassistant.com

TÍTULO DE PLANO: CATALOGACION SUELO URBANO

FECHA: AGOSTO 2012

REF: 0630- NNS5

Nº de PLANO: PO-3b